


Dividiendo la casa en 8 sectores.

Todas las casas la vamos a dividir en 8 sectores los cuales están relacionados con las 8 direcciones geográficas. Cada uno de los sectores abarca 45° y partiendo del centro de la misma ubicaremos el Norte, Noreste, Este, Sureste, Sur, Suroeste, Oeste y Noroeste. Usted debe de tomar en cuenta siempre estos datos para que pueda usar cada una de las recomendaciones que le hacemos ya sea en las predicciones anuales o mensuales de su casa, o haciendo también el mapa de estrellas de su casa.

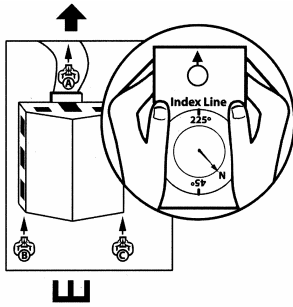
Que es lo que vamos a necesitar para hacer la división de la casa en 8 sectores.

Un plano de la vivienda, la brújula, la fecha de construcción, y tomar los grados del frente de la casa.

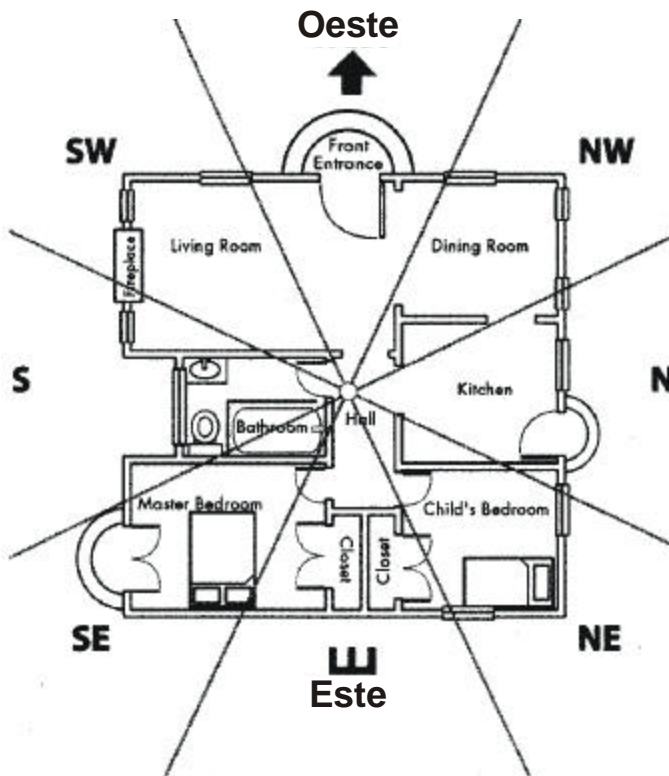


Una brújula que utilizan los boys scout servirá para que usted localice las 8 direcciones. Para determinar la dirección frente y posterior:

1. Como indica la ilustración, primero parece al frente de su casa, en el lado correspondiente al lado frente. Asegúrese que su espalda este perfectamente cuadrada con la casa.
2. sosteniendo la brújula al nivel de la cintura, rote el dial de hasta que la porción roja de la aguja magnética esté alineada con el norte.
3. Lea el grado de la brújula en la línea indicadora. Esta es la dirección del frente. El grado magnéticamente opuesto es la dirección posterior, llamada también asiento de la casa.
4. Repita los pasos 1, 2 y 3, tomando una lectura en otros dos lugares paralelos al lado posterior de su casa como se indica en la imagen.



El próximo paso es dividir su vivienda en ocho partes iguales. Primero, encuentre el centro de la casa dividiendo el total de ancho y largo entre dos. El punto donde convergen los centros de las secciones, corresponde al centro de su casa. Su paso final es marcar el plano. De hecho, señale cada habitación. En el exterior, marcar cada una de las ocho direcciones. Para distinguir las direcciones de atrás y frente, utilice los símbolos posterior ? y frente ? . Vea la figura siguiente:



1. El sector opuesto al Norte lo marcan Sur
2. El sector a la izquierda del Norte lo marcan como Oeste
3. El sector a la derecha del Norte lo marcan como Este
4. El Sector entre el Norte y el Oeste lo marcan como Noroeste

5. El Sector entre el Norte y el Este lo marcan como Noreste
6. El Sector entre el Sur y el Oeste lo marcan como Suroeste
7. El Sector entre el Sur y el Este lo marcan como Sureste

Una vez colocadas las orientaciones, habrán ya realizado uno de los trabajos más importantes, su casa dividida en 8 Palacios o sectores. Con este sistema podrán en feng shui clásico saber que area de su casa es buena, y sobre todo como colocar las curas Anuales, Mensuales, Diarias y las del mapa permanente de su casa. ([Esto lo pueden construir tomando mis cursos de Xuang Kong](#))

Es de importancia armonizar nuestros espacios que estas energías tienen influencias tanto para la casa como para las personas, así que no se olvide de estudiar e identificar sus orientaciones.

Cuando nosotros hemos identificado los 8 sectores, procederemos a colocar de manera fácil las recomendaciones que nos hacen los profesionales del Feng Shui Tradicional, ¿Como se de las estrellas o energías? Cada una de estas esta identificada por 9 números que tendrán un valor, dependiendo de su vigencia.

Espero haberlo servido con este sencillo artículo.

Buen Feng Shui

[Malú Grajales V.](#)

Domingo, 04 de Junio de 2006